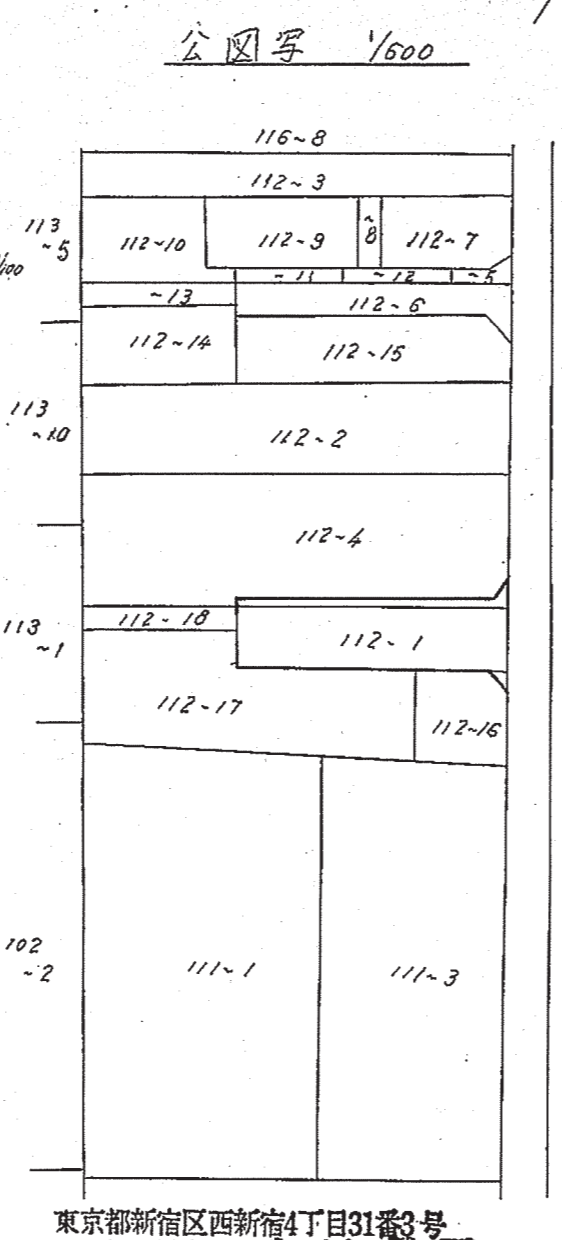
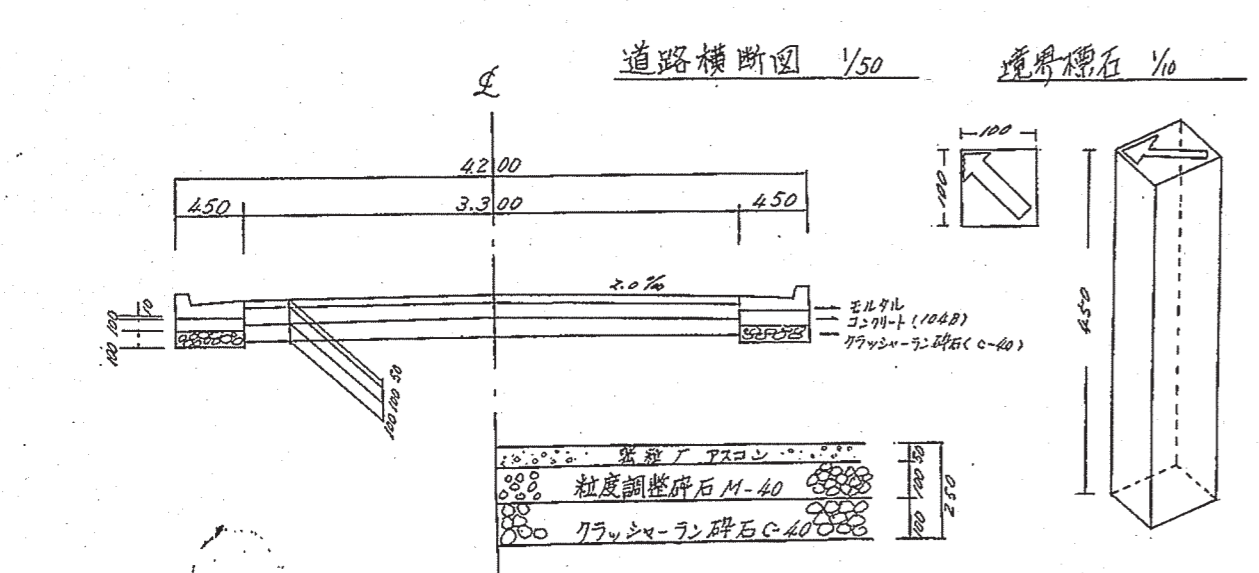
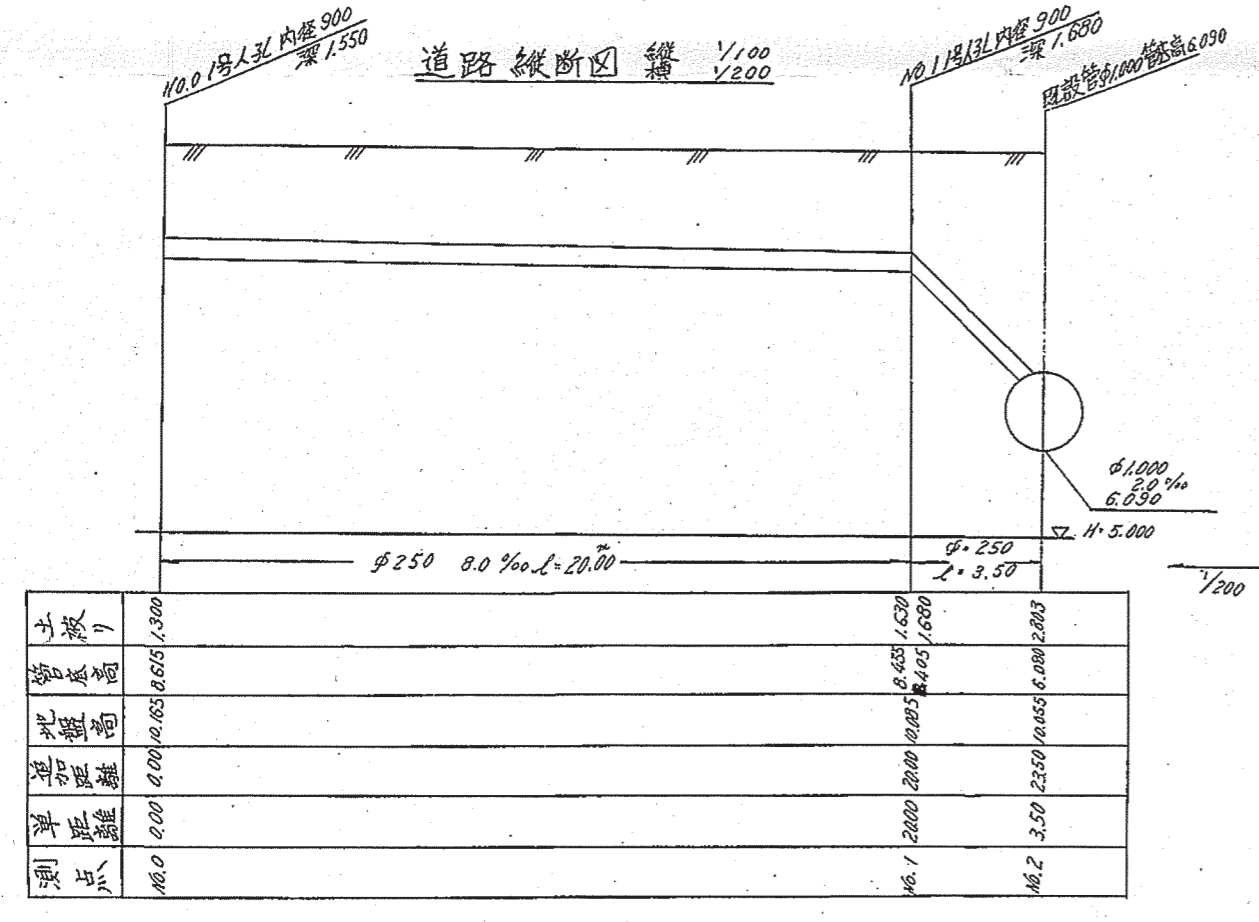
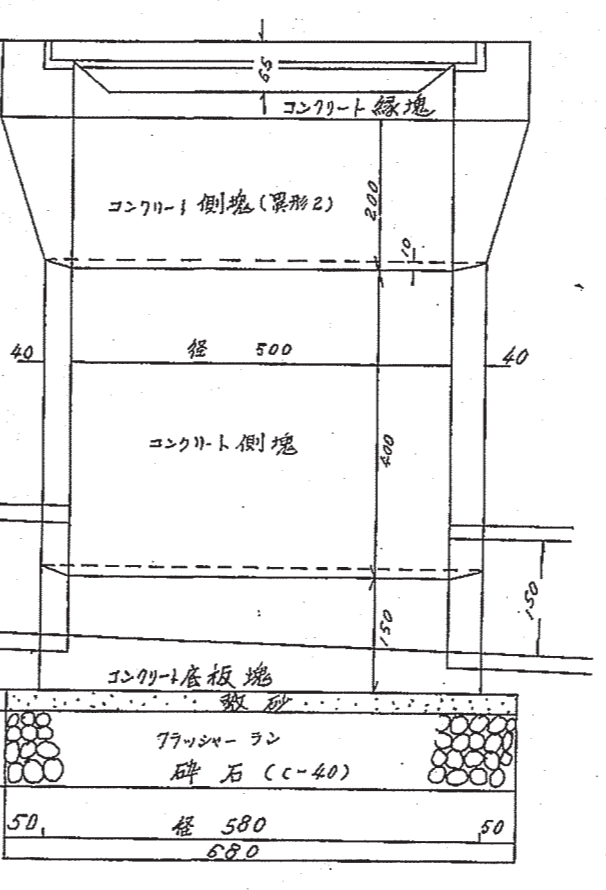
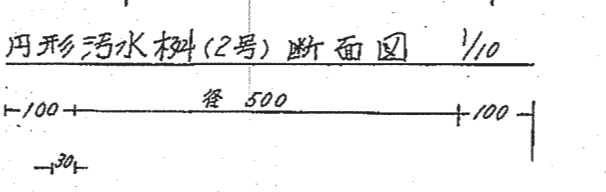
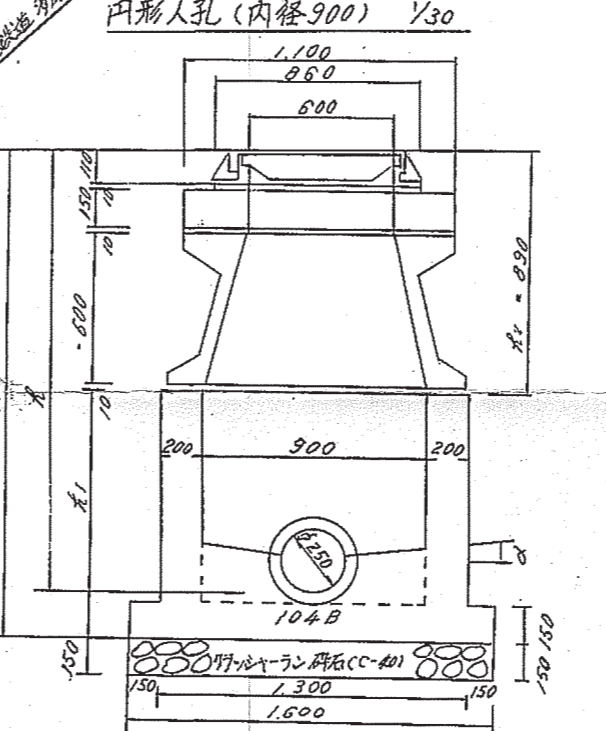
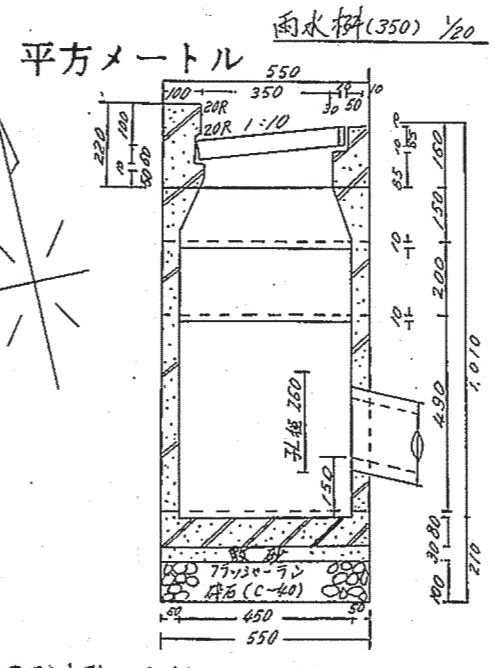
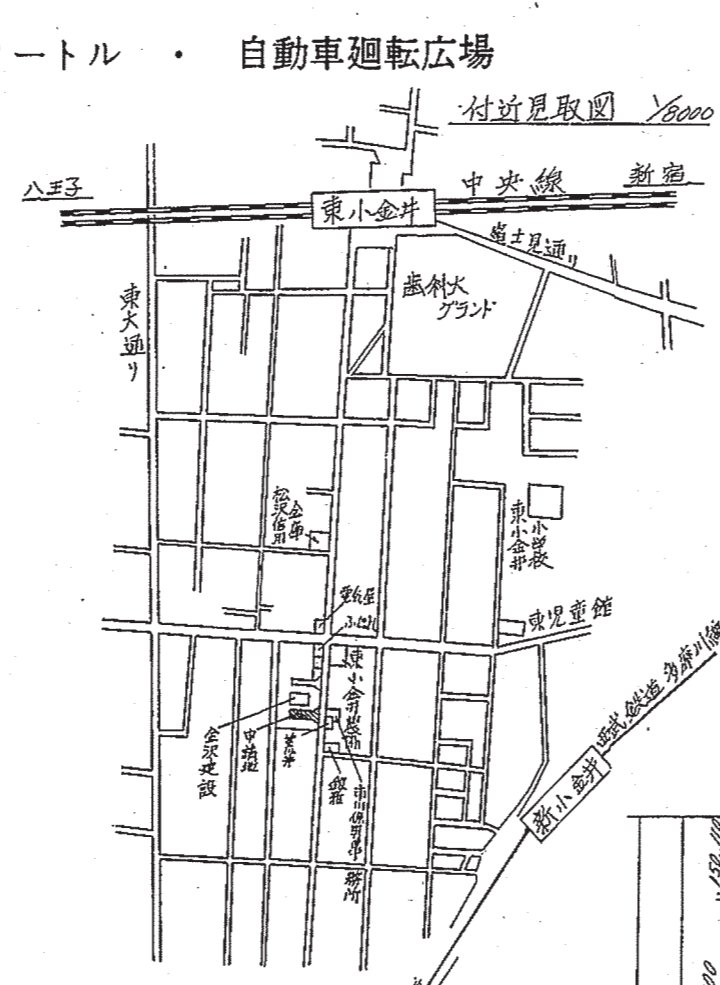
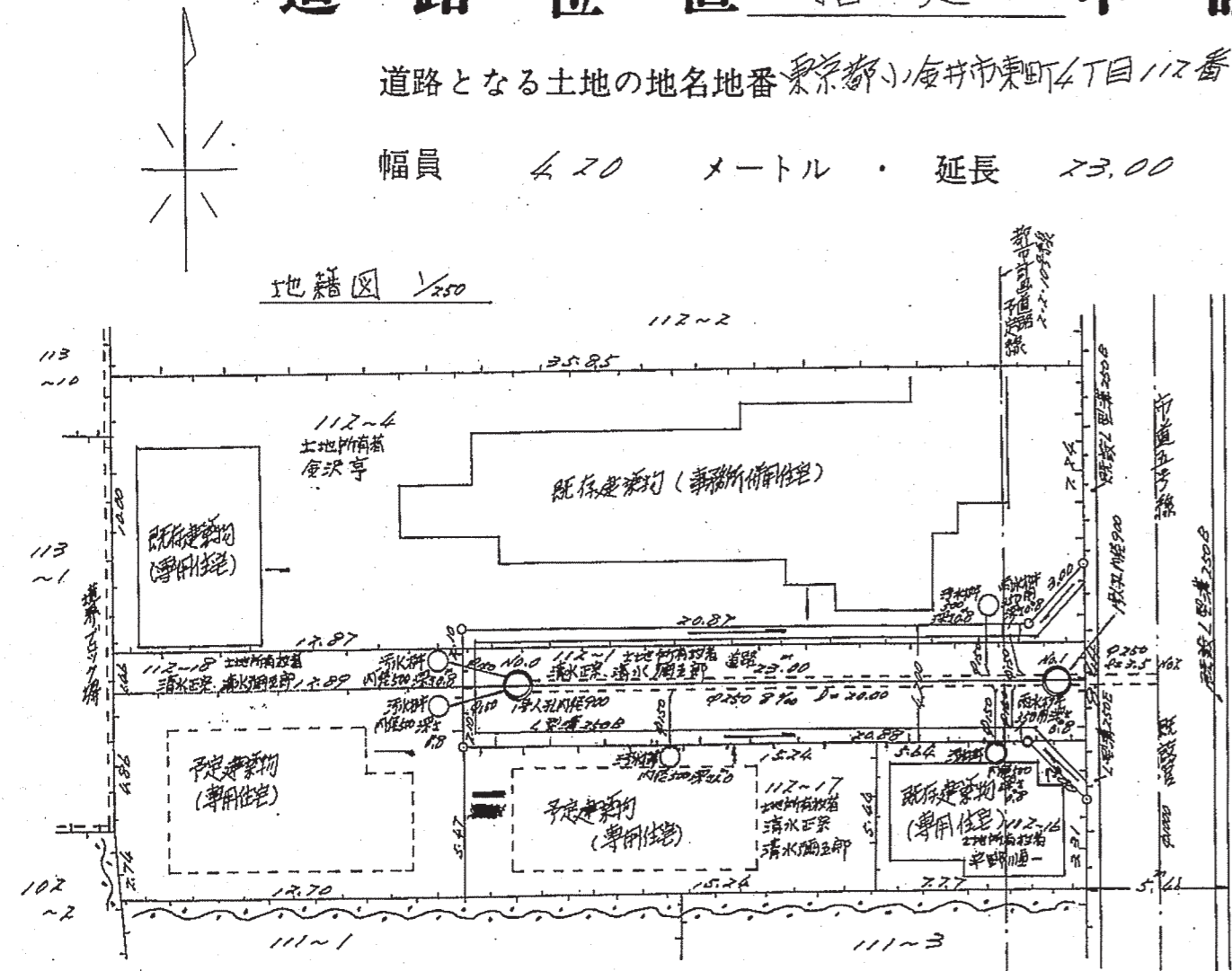


道路位置指定申請図 858

道路となる土地の地名地番 東京都小金井市東町4丁目112番1, 112番4, 112番16の一部

幅員 4.70 メートル ・ 延長 23.00 メートル ・ 自動車廻転広場

縮地籍図	1/250
付近見取図	1/8000
構造図	1/10, 1/20, 1/30
尺	



東京都新宿区西新宿4丁目31番3号
 土地家屋調査士 山田彰吾
 昭和56年3月12日 東京工務局申請受理

※ 道路の位置の指定・変更・廃止台帳			
告示年月日	昭和56年9月10日	指定年月日	昭和56年7月24日
告示番号	第975号	番号	第56多東開指定54号

この図面のとおり道路位置の指定・変更を承諾いたします。 昭和56年5月22日 申請者 清水彌五郎 殿		申請者住所・氏名・印 東京都小金井市東町4丁目5番2号 清水彌五郎			
権利別	住	所	氏名	印	承諾年月日
承 土地所有権 (112-1), (112-17), (112-18)	東京都小金井市東町4丁目5番2号		清水彌五郎		昭和56年5月11日
承 土地所有権 (112-1), (112-17), (112-18)	東京都小金井市東町4丁目5番2号		清水正宗		昭和56年5月11日
諾 土地所有権 (112-4)	東京都小金井市東町4丁目16番2号		金澤亨		昭和56年5月12日
書 土地所有権 (112-16)	東京都北千代路台2丁目4番2-325号		平野順一		昭和56年5月11日
書 土地所有権 (112-16)	東京都港区三田5丁目21番5号		同業信用金庫 代理理事 笠原慶太郎		昭和56年5月11日
書 道路管理者	東京都小金井市長職務代理者 小金井市助役		大久保慎七		昭和56年5月22日
書 下水道管理者	東京都小金井市長職務代理者 小金井市助役		大久保慎七		昭和56年5月14日
備考	管径 600mm 内道幅 10.15m 雨水・汚水本管との接続は接続工を要する				
図面作成者住所・氏名	東京都新宿区西新宿4丁目31番3号 土地家屋調査士 山田彰吾				
測量者住所・氏名	東京都新宿区西新宿4丁目31番3号 土地家屋調査士 山田彰吾				

- (凡例)
- | | | | | |
|------------------|---|--|------------------------------------|--|
| 方 | 位 | | 都市計画路線 | |
| 道路位置の標識 | | | 既存道路 | |
| へ (構造を記入のこと) | | | 予定する道路の位置 | |
| 主要出入口 | | | 区郡界 | |
| 井 | | | 指定された道路の位置及び建築線 (指定年月日並びに番号を記入のこと) | |
| 生 | | | 廃止される道路の位置 | |
| 予定建築物 (用途を記入のこと) | | | 申請する道路の位置 | |
| 既存建築物 (用途を記入のこと) | | | 擁壁 | |
| 敷地境界 | | | 高圧線 | |
| 地番界 | | | がけ | |
| 町界 | | | 水路及び土揚敷 | |

- (注意)
- 承諾書の「権利別」欄は、土地の所有者及びその土地またはその土地の建築物若しくは工作物について該当する権利をそれぞれ記入すること。
 - 図面中に、地番、権利別及び氏名をそれぞれ記入すること。
 - 備考欄には、権利者の承諾に関連し特記すべき事項を記入すること。
 - 申請の道路の幅員及び長さの単位は「メートル」(小数点以下2位まで) とすること。
 - 付近見取図、道路構造図及び土地に高低差がある場合は、その断面図を記入すること。
 - 付近見取図と地籍図の方位は、一致させること。
 - 隣地境界または測量の基点から申請道路までの距離を記入すること。
 - ※印のある欄には記入しないこと。

権利別	住	所	氏名	印	承諾年月日
承 土地所有権 (112-16)	東京都小金井市東町4丁目16番27号		大山寿子		昭和56年7月13日